

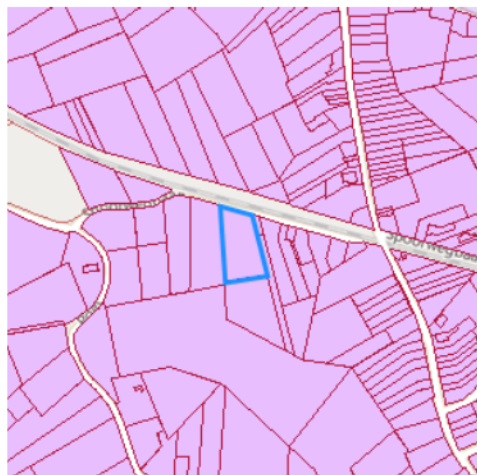
# Recht van voorkoop

## Gegevens opvraging

Ordernummer:	O2023-0857849	Datum opzoeking:	13/10/2023
Referentienummer:	beurreveldgronden-2	Zoekdata:	23322D0202/00K000
Datum opzoeking themabestand:	13/10/2023	Perceel:	23322D0202/00K000

## Resultaat opvraging perceel gelegen in Asse afdeling ASSE 2 AFD, sectie D met perceelnummer 0202/00K000 [23322D0202/00K000]

### Indicatieve kaartweergave



#### Resultaat

- Voorkooprecht van toepassing

#### Legende

- Voorkooprecht van toepassing
- Geen voorkooprecht van toepassing

Type Vlaams voorkooprecht	Overzicht begunstigen Vlaams voorkooprecht	VKBO-Nummer	Begindatum bekendmaking	Prioriteit
VWC Bijzonder gebied	Providentia	0403320060	8/07/2023	1
VWC Bijzonder gebied	Vlaams Woningfonds	0421111543	8/07/2023	2
VWC Bijzonder gebied	Agentschap voor Woon- en Zorginfrastructuurbeleid voor Vlaams-Brabant	0549968521	8/07/2023	3
VWC Bijzonder gebied	Gemeente Asse	0207506259	8/07/2023	4

### **Welke informatie kan u terugvinden in dit uittreksel?**

In dit uittreksel worden alle Vlaamse voorkeurechten vermeld. Conventionele voorkeurechten en eventuele federale voorkeurechten vallen buiten het toepassingsgebied van dit uittreksel en moet u opzoeken via andere kanalen.

#### **Datum informatieve vraag**

De datum waarvoor de Vlaamse voorkeurechten opgevraagd worden.

#### **Datum opzoeking themabestand**

De datum waarop het geografisch themabestand 'Vlaamse voorkeurechten' werd nagegaan of er al dan niet Vlaamse voorkeurechten van toepassing zijn op de gevraagde percelen. De resultaten m.b.t voorkeurechten zijn bijgevolg enkel geldig voor deze datum. Deze datum kan maximum 2 jaar terug in de tijd gaan i.v.m. de datum opzoeking themabestand.

#### **Kolommen**

De kolommen type, overzicht, begunstigen, begindatum bekendmaking en prioriteit worden enkel ingevuld indien er een voorkeurecht van toepassing is en de informatie gekend is.

### **Bron vastgoedinfo**

Deze opvraging kwam tot stand in samenwerking met Informatie Vlaanderen en op basis van het geografisch themabestand 'Vlaamse voorkeurechten', erkend als authentieke geografische gegevensbron (Decreet van 25 mei 2007 houdende de harmonisering van de procedures van voorkeurechten (B.S. 24/07/2007) en Besluit van de Vlaamse Regering van 13 juli 2012 tot vaststelling van de datum van inwerkingtreding van het decreet van 25 mei 2007 houdende de harmonisering van de procedures van voorkeurechten en houdende de erkenning van het geografisch themabestand 'Vlaamse voorkeurechten' als authentieke geografische gegevensbron (B.S. 10/08/2012)).

*Document gegenereerd op basis van de gegevens ontvangen van Informatie Vlaanderen via de ORIS webservices.*

CIB vlaanderen vzw - Kortrijksesteenweg 1005 - 9000 Gent  
0425.043.508 - vastgoedinfo@vastgoedloket.be

## Gegevens opvraging

Ordernummer:	O2023-0857852	Datum opzoeking:	13/10/2023
Referentienummer:	beurreveldgronden-2	Zoekdata:	23322D0202/00K000
Perceel:	23322D0202/00K000		

### Risicozones overstromingen - kaart 2017



#### Indicatieve kaartweergave



#### Resultaat

- Controleer of het perceel (gedeeltelijk) ingekleurd is als risicozone voor overstromingen
- Informatief: het middelpunt van het perceel is niet gelegen in een risicozone voor overstromingen

#### Legende

-  Risicozone overstroming
-  Nieuwe risicozone overstroming (kaart 2017)

#### Welke informatie kan u terugvinden in dit uittreksel?

##### Risicozones overstromingen

Risicozones zoals bepaald in het Koninklijk besluit van 20 september 2017 tot wijziging van het koninklijk besluit van 28 februari 2007 tot afbakening van de risicozones bedoeld in artikel 68-7 van de wet van 25 juni 1992 op de landverzekeringsovereenkomst (met betrekking tot de verzekering tegen natuurrampen).

#### Bron vastgoedinfo

Deze opvraging bevat overheidsinformatie verkregen van de Vlaamse Milieumaatschappij en de Coördinatiecommissie Integraal Waterbeleid, Dokter De Moorstraat 24-26, 9300 Aalst en Informatie Vlaanderen, Havenlaan 88, 1000 Brussel wat betreft het Grootschalig Referentie Bestand Vlaanderen (GRB).

#### Meer info

[www.integraalwaterbeleid.be](http://www.integraalwaterbeleid.be)  
[www.waterinfo.be/watertoets](http://www.waterinfo.be/watertoets)

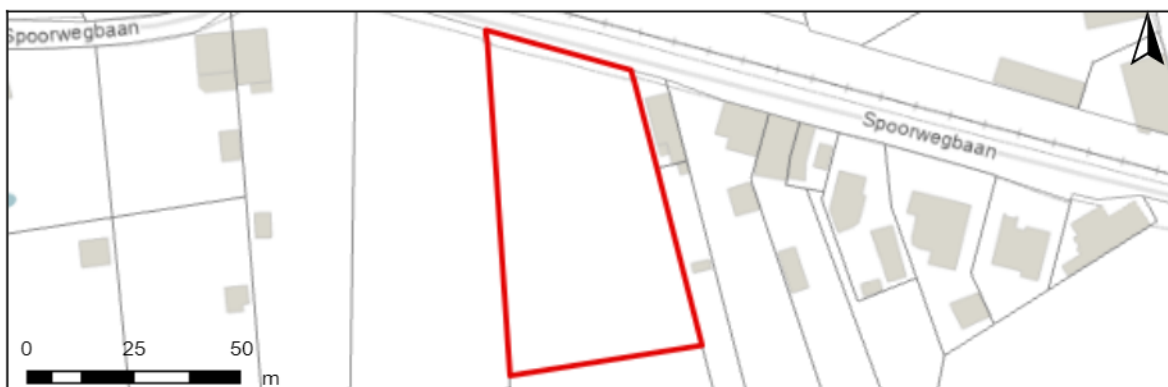
*Document gegenereerd op basis van de gegevens ontvangen van de Vlaamse Milieumaatschappij en de Coördinatiecommissie Integraal Waterbeleid via de ORIS webservices.*

CIB vlaanderen vzw - Kortrijksesteenweg 1005 - 9000 Gent  
0425.043.508 - [vastgoedinfo@vastgoedloket.be](mailto:vastgoedinfo@vastgoedloket.be)

# OVERSTROMINGSRAPPORT 13-10-2023

## Identificatie perceel en gebouwen

Gemeente	Asse				
Afdeling	2	Sectie	D	Perceelnummer	0202/00K000
Aantal gebouwen op dit perceel	0				
Waterbeheerder(s)	Provincie Vlaams-Brabant				



## Informatie voor het volledige perceel

Parameter	Score
Perceelscore of P-score	A
Gebouwscore of G-score	ONBEKEND
Ligging in Signaalgebied	neen
Ligging in afgebakende oeverzone of afgebakend overstromingsgebied	neen

A: geen overstroming gemodelleerd B: kleine kans op overstromingen onder klimaatverandering C: kleine kans op overstromingen D: middelgrote kans op overstromingen

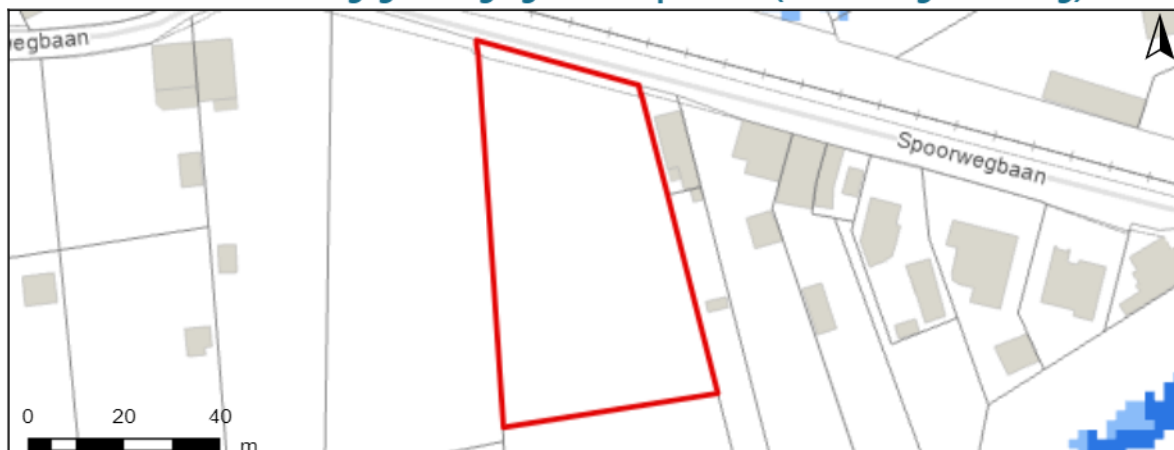
**Te gebruiken symbool voor informatieplicht:** geen verplicht symbool

## Informatie voor de verschillende gebouwen op het perceel

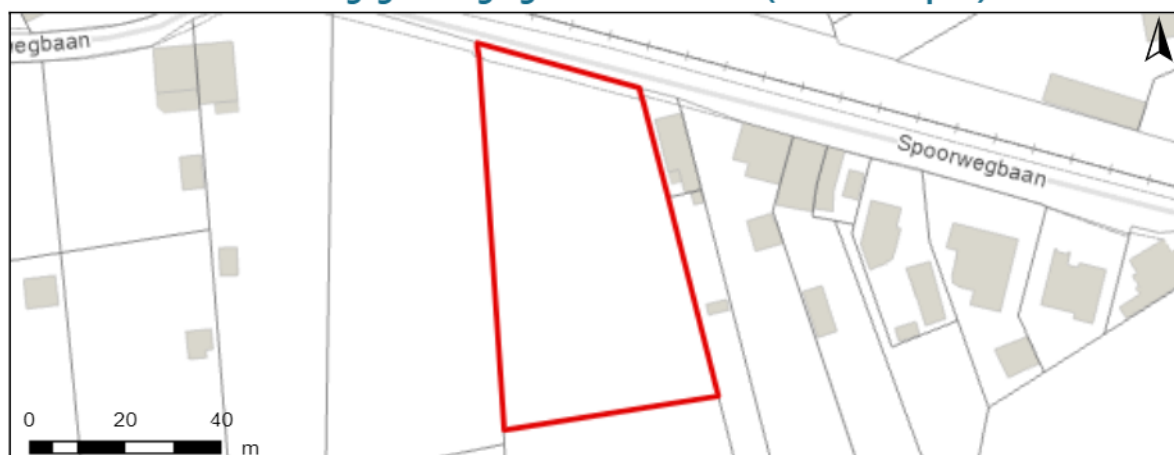
Gebouw ID	Score
-----------	-------

# DETAILKAARTEN

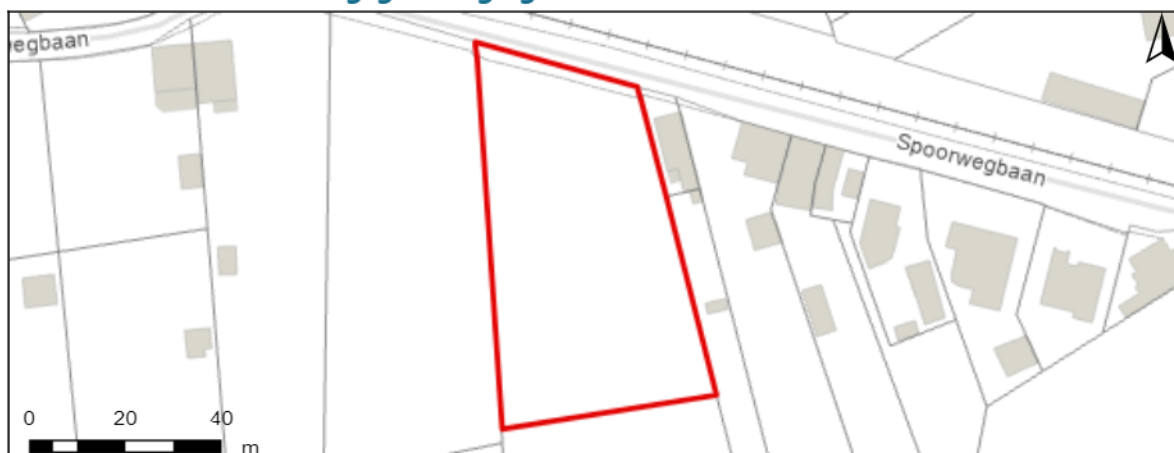
## Detailkaart Overstromingsgevoelige gebieden pluviaal (door hevige neerslag)



## Detailkaart Overstromingsgevoelige gebieden fluviaal (uit waterlopen)



## Detailkaart Overstromingsgevoelige gebieden vanuit de zee



### Legende

- A - Geen overstroming gemodelleerd
- B - Kleine kans op overstromingen onder klimaatverandering
- C - Kleine kans op overstromingen
- D - Middelgrote kans op overstromingen

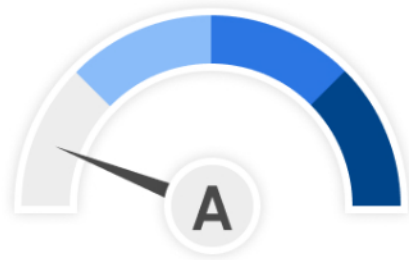
# PERCEELSCORE

Detail overstroomingsgevoeligheid perceel te Asse, afdeling 2, sectie D met perceelnummer 0202/00K000

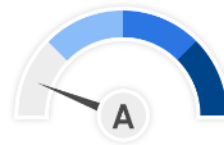
Alle scores worden op basis van de overstroomingskansen geanalyseerd en vervolgens wordt een score toegekend aan uw woning of perceel.

PERCEELSCORE: A

**Geen overstrooming gemodelleerd**



Intense neerslag  
**Pluviaal**



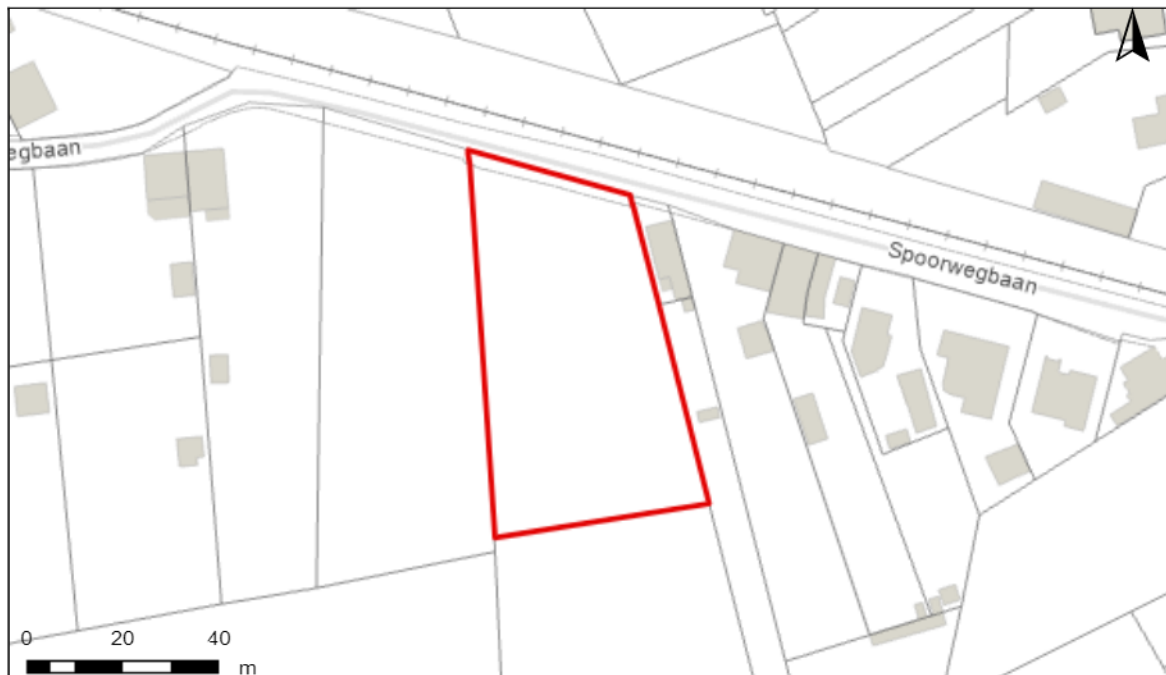
Vanuit waterlopen  
**Fluviaal**



Kustoverstroming  
**Zee**



A: geen overstrooming gemodelleerd B: kleine kans op overstroomingen onder klimaatverandering C: kleine kans op overstroomingen D: middelgrote kans op overstroomingen



# INFORMATIEPLICHT

---

## Wetgeving informatieplicht

De informatieplicht is opgenomen in art. 1.3.3.3.2 van het waterwetboek ofwel de gecodificeerde decreten betreffende het integraal waterbeleid. De details voor de uitwerking van de informatieplicht zijn opgenomen in hoofdstuk III/1 van het uitvoeringsbesluit watertoets.

## Berekening P-score en G-score

Voor de berekening van de P-score wordt bekeken of er overlap is tussen het perceel en de drie overstromingskaarten.

Voor de berekening van de G-score wordt bekeken of er overlap is tussen één van de gebouwen op het perceel met een minimum oppervlakte van 25m<sup>2</sup> en de drie overstromingskaarten. Er wordt hiervoor een buffer van 1m genomen rond de gebouwen.

Aangezien enkel voor de G-score met een buffer wordt gewerkt, is hiervoor ook overlap mogelijk met de overstromingskaarten buiten het perceel. In dat geval wordt de P-score aangepast naar dezelfde waarde als de G-score.

## Overstromingsrobuust gebouwd?

Uw woning kan zich in overstromingsgevoelig gebied bevinden, maar mogelijks is hier reeds rekening mee gehouden bij het bouwen en heeft u dus overstromingsrobuust gebouwd. In dit geval bestaat de mogelijkheid om een deskundige aan te stellen om uw score te laten aanpassen.

## Signaalgebieden

Voor signaalgebieden geldt er wettelijk gezien geen informatieplicht, maar het is wel aangewezen om dit ook mee op te nemen bij de communicatie. Signaalgebieden zijn nog niet ontwikkelde gebieden met een harde bestemming zoals woongebied, die ook een belangrijke functie kunnen vervullen tijdens overstromingen. Het gaat om gebieden met een mogelijke tegenstrijdigheid tussen de huidige bestemmingsvoorschriften en de belangen van het watersysteem. Voor verschillende van deze gebieden werd beslist om een bouwvrije opgave te voorzien, omdat het risico tijdens overstromingen te groot is.

## Afgebakende oeverzones en afgebakende overstromingsgebieden

Afgebakende oeverzones en overstromingsgebieden zijn in de meeste gevallen afgebakend op niet bebouwbare percelen, maar niet altijd. Het gaat om gebieden waar een recht van voorkoop geldt en waar inrichtingswerken worden voorzien in het kader van het waterbeleid.

## Meer info

[www.integraalwaterbeleid.be](http://www.integraalwaterbeleid.be)

[www.waterinfo.be/informatieplicht](http://www.waterinfo.be/informatieplicht)

[woningpas.vlaanderen.be](http://woningpas.vlaanderen.be)

## Gegevens opvraging

Ordernummer:	O2023-0857850	Datum opzoeking:	13/10/2023
Referentienummer:	beurreveldgronden-2	Zoekdata:	23322D0202/00K000
Perceel:	23322D0202/00K000		

# Informatieaanvraag Gewestinfo

## Resultaat opvraging perceel gelegen in Asse afdeling ASSE 2 AFD, sectie D met perceelnummer 0202/00K000 [23322D0202/00K000]

### Gewestplan

Hoofdbestemming (*):	landschappelijk waardevolle agrarische gebieden
Datum goedkeuring gewestplan:	15/04/1977
Gewestplan:	origineel gewestplan Halle - Vilvoorde - Asse
Categorie:	Landbouw

### Indicatieve kaartweergave



### Legende

 0100 - Woongebieden	 0700 - Groengebieden
 0105 - Woonuitbreidingsgebieden	 0701 - Natuurgebieden
 0200 - Gebieden voor gemeenschapsvoorziening en openbaar nut	 0702 - Natuurgebieden met wetenschappelijke waarde of natuurreservaten
 0400 - Recreatiegebieden	 0800 - Bosgebieden
 0401 - Gebieden voor dagrecreatie	 0900 - Agrarische gebieden
 0402 - Gebieden voor verblijfsrecreatie	 0901 - Landschappelijke waardevolle agrarische gebieden
 0410 - Gebieden voor toeristische recreatieparken (TRP)	 1000 - Industriegebieden
 0500 - Parkgebieden	 1100 - Ambachtelijke bedrijven en KMO's
 0600 - Bufferzones	 1700 - Landelijke gebieden

Uitgebreide legende <https://www.realsmart.be/gewestplan.pdf>

## Gewestelijk ruimtelijk uitvoeringsplan

Er is geen informatie beschikbaar op het gekozen perceelnummer.

### Indicatieve kaartweergave



#### Legende

-  Contouren van grondvlakken
-  Contouren van overdrukken (indien geen grondvlak van GewRUP aanwezig, is bestemming op gewestplan ook nog van kracht)
-  Contouren van lijnen

#### Welke informatie kan u terugvinden in dit uittreksel?

##### Gewestplan

Het gewestplan is een verouderd planningsinstrument dat enkel nog van kracht is op die plekken waar het niet vervangen is door een nieuwer plan. Na 2000 zijn de bestemmingen van het gewestplan op vele plekken gewijzigd door de opmaak van de 'ruimtelijke uitvoeringsplannen' (RUP'S).

##### Belangrijke Noot

Wilt u weten welke bestemming geldt op een bepaald perceel, dan vraagt u dit best na bij de gemeente. Zij hebben een overzicht van alle geldende plannen (ruimtelijke uitvoeringsplannen van gewest, provincie of gemeente, maar ook bijzonder plannen van aanleg) die het gewestplan intussen mogelijks hebben vervangen.

##### Gewestelijk Ruimtelijk Uitvoeringsplan

Een ruimtelijk uitvoeringsplan heeft uitvoering aan een ruimtelijk structuurplan. Het heeft een verordende waarde voor alle overheidsbeslissing. Het Vlaams gewest maakt gewestelijke ruimtelijke uitvoeringsplannen op. Ook provincies en gemeenten maken ruimtelijke uitvoeringsplannen op. Raadpleeg de gemeente of provincie voor een overzicht van de plannen op hun grondgebied.

##### Meer info

[www.ruimtelijkeordering.be](http://www.ruimtelijkeordering.be)

\* Indien het perceel ingetekend is met meerdere bestemmingen, kan u de andere bestemmingen via de legende afleiden.

#### Bron vastgoedinfo

Deze opvraging bevat overheidsinformatie verkregen van Ruimte Vlaanderen, Koning Albert II-Laan 19 bus 11, 1210 Brussel, namens het Vlaams Gewest en Informatie Vlaanderen, Havenlaan 88, 1000 Brussel wat betreft het Grootschalig Referentie Bestand Vlaanderen (GRB).

*Document gegenereerd op basis van de gegevens ontvangen van Ruimte Vlaanderen via de ORIS webservices.*

CIB vlaanderen vzw - Kortrijksesteenweg 1005 - 9000 Gent  
0425.043.508 - [vastgoedinfo@vastgoedloket.be](mailto:vastgoedinfo@vastgoedloket.be)

## Gegevens opvraging

Ordernummer:	O2023-0857851	Datum opzoeking:	13/10/2023
Referentienummer:	beurreveldgronden-2	Zoekdata:	23322D0202/00K000
Perceel:	23322D0202/00K000		

## Resultaat opvraging perceel gelegen in Asse afdeling ASSE 2 AFD, sectie D met perceelnummer 0202/00K000 [23322D0202/00K000]

### Informatievraag: beschermd onroerend erfgoed

Indicatieve kaartweergave



#### Resultaat

- Geen beschermd onroerend erfgoed

#### Legende

- Cultuurhistorische landschappen
- Archeologische sites
- Stads- en dorpsgezichten
- Monumenten
- Overgangszones

### Informatievraag: vastgestelde inventaris onroerend erfgoed

Indicatieve kaartweergave



#### Resultaat

- Het onroerend goed is niet opgenomen in een vastgestelde inventaris

#### Legende

- Landschapsatlas
- Historische tuinen en parken
- Houtige beplantingen
- Archeologische zones
- Bouwkundig erfgoed - gehelen
- Bouwkundig erfgoed - relictten

## Informatievraag: wetenschappelijke inventaris onroerend erfgoed

### Indicatieve kaartweergave



### Resultaat

- **Vallei van de Nieuwermolenbeek met Vrijhoutbos en Moretteberg:**  
Landschappelijk (detail zie bijlage)

### Legende

- |                                |                        |
|--------------------------------|------------------------|
| ■ Historische tuinen en parken | ▣ Houtige beplantingen |
| □ Archeologische zones         | □ Landschapatlas       |
| ▣ Bouwkundig erfgoed - gehelen | ● Orgels               |
| ▲ Bouwkundig erfgoed - relict  |                        |

## Informatievraag: Unesco werelderfgoed

### Indicatieve kaartweergave



### Resultaat

- Het onroerend goed is niet opgenomen in de Unesco Werelderfgoedlijst

### Legende

- |               |
|---------------|
| ▣ Bufferzones |
| ▣ Kernzones   |

## Welke informatie kan u terugvinden in dit uittreksel?

### **Beschermd onroerend erfgoed**

Onroerend erfgoed wordt beschermd omdat het van grote waarde is voor de gemeenschap. Het moet minimaal in de staat blijven waarin het zich bevond op het moment van de bescherming.

Het onroerend erfgoeddecreet voorziet vier mogelijke beschermingsstatuten;

1. een beschermd monument
2. een beschermd cultuurhistorisch landschap
3. een beschermd stads- of dorpsgezicht
4. een beschermde archeologische site

### **Geïnteriseerd onroerend erfgoed**

Het agentschap Onroerend Erfgoed heeft de expliciete opdracht om al het waardevolle onroerend erfgoed in Vlaanderen te inventariseren. Door de jaren heen zijn er meerdere wetenschappelijke inventarissen opgemaakt over bouwkundig, landschappelijk en archeologisch erfgoed. Daarnaast zijn er ook enkele thematische inventarissen gerealiseerd: over historische tuinen en parken, houtige beplantingen met erfgoedwaarde en orgels.

Geïnteriseerd onroerend erfgoed is opgenomen in een wetenschappelijke inventaris. Zo'n opname heeft geen rechtsgevolgen. Het goed wordt enkel beschreven en gedocumenteerd.

### **Vastgesteld onroerend erfgoed**

De vaststelling van een inventaris is één van de instrumenten die de Vlaamse overheid kan inzetten om onroerend erfgoed te behouden. Hiermee bevestigt de bevoegde minister dat alle erfgoeditems op een vastgestelde lijst erfgoedwaarde bezitten en nog altijd bewaard zijn. Bij een vastgesteld item moet de overheid, eigenaar of beheerder rekening houden met bepaalde rechtsgevolgen, die verschillen naargelang de inventaris.

Het onroerenderfgoeddecreet voorziet in de vaststelling van minstens vijf inventarissen:

- De inventaris van het bouwkundig erfgoed
- De landschapsatlas
- De inventaris van de archeologische zones
- De inventaris van houtige beplantingen met erfgoedwaarde
- De inventaris van historische tuinen en parken

### **Unesco werelderfgoed**

De Werelderfgoedconventie van 1972 betracht cultureel en natuurlijk erfgoed dat van unieke en universele waarde is voor de mensheid, te bewaren en te ontsluiten voor toekomstige generaties. Meer dan 190 lidstaten hebben deze Conventie ondertekend. België is sinds 1996 ook partij bij het Werelderfgoedverdrag. Zowel cultureel als natuurlijk erfgoed, als erfgoed dat daarvan een gecombineerde vorm is, kan voor de Werelderfgoedlijst worden voorgedragen. Vlaanderen telt momenteel vijf beschermingen op de Werelderfgoedlijst: een serie van 13 begijnhoven en van 26 belforten, het atelier Plantin-Moretus, de woning Giuette en de volledige Brugse binnenstad.

### **Informatieverplichting**

Iedereen die **een beschermd onroerend erfgoed** verkoopt of verhuurt voor meer dan negen jaar dient in de publiciteit én in de onderhandse en authentieke akte vermelden dat het om een beschermd goed gaat, en wat de precieze rechtsgevolgen daarvan zijn.

Iedereen die **een geïnteriseerd onroerend goed** verkoopt of verhuurt voor meer dan negen jaar, moet dit niet in de publiciteit vermelden, maar wel in de onderhandse en authentieke akte, alsook de precieze rechtsgevolgen die aan de opname verbonden zijn door een verwijzing naar hoofdstuk 4 van het Onroerenderfgoeddecreet op te nemen.

### **Archeologie**

Op percelen die in een voorlopig of definitief beschermde archeologische site gelegen zijn of die in een archeologische zone gelegen zijn die opgenomen is in de vastgestelde inventaris van archeologische zones dient de archeologieregelgeving te worden nageleefd. Zorg dat je het correcte traject volgt bij vergunningsaanvragen.

### **Wetgeving**

Decreet van 12 juli 2013 betreffende het onroerend erfgoed, gewijzigd bij het decreet van 4 april 2014 (Belgisch Staatsblad 17 oktober 2013 en 15 april 2014). Besluit van de Vlaamse Regering betreffende de uitvoering van het Onroerenderfgoeddecreet van 12 juli 2013.

### **Meer info**

[www.onroerenderfgoed.be](http://www.onroerenderfgoed.be)

## Bron vastgoedinfo

Deze opvraging bevat overheidsinformatie verkregen van het Agentschap Onroerend Erfgoed, Koning Albert-II-Laan 19, bus 5, 1210 Brussel en Informatie Vlaanderen, Havenlaan 88, 1000 Brussel wat betreft het Grootchalig Referentie Bestand Vlaanderen (GRB).

# Bijlage

## Informatieaanvraag Onroerend erfgoed

(Referentienummer: beurreveldgronden-2)

# Resultaat opvraging perceel gelegen in Asse afdeling ASSE 2 AFD, sectie D met perceelnummer 0202/00K000 [23322D0202/00K000]

## Wetenschappelijke inventaris

### Vallei van de Nieuwermolenbeek met Vrijthoutbos en Moretteberg



#### Beknopte karakterisering

Typologies [bronnen](#), [dreven](#), [vijvers](#), [watermolens](#), [kapellen](#) (klein erfgoed), [holle wegen](#), [loofbossen](#), [molenlopen](#), [beken](#), [valleien](#), [kasteeldomeinen](#)

#### Beschrijving

Dit gebied is gelegen ten zuiden van Asse en wordt in het westen ter hoogte van de Moretteberg begrensd door de weg Asse-Edingen, in het zuiden grotendeels door de autosnelweg E40 Brussel-Gent en in het oosten door de spoorlijn Brussel-Dendermonde en de gehuchten Boterberg en Bekkerzeel.

Centraal ligt het domein van het kasteel [Nieuwermolen](#). Het kasteel Nieuwermolen is gelegen op het grondgebied van Sint-Ulriks-Kapelle, een deelgemeente van Dilbeek. Het ligt buiten de dorpskern in de vallei van de Nieuwermolenbeek. Het meer naar het noorden gesitueerde Hof te Hoogpoort ligt in Asse. Nieuwermolen dankt zijn naam aan de nabijgelegen watermolen, die reeds in 1450 vermeld werd. De centrale poortdonjon van het kasteel Nieuwermolen dateert van voor 1483. Merkwaardig bij deze bakstenen donjon is het ontbreken van een kelderniveau. De verbouwingen worden gesitueerd rond 1596, toen ook de nieuwe noordvleugel met de poort er aan toegevoegd werd. De zuidvleugel werd in 1606 opgetrokken. Het kasteel is sindsdien nagenoeg ongewijzigd gebleven. Na ernstige beschadigingen tijdens de eerste wereldoorlog werd het grondig gerestaureerd. De waterburcht van Nieuwermolen ligt in een domein van 35 ha met hoofdzakelijk bossen. Slechts aan twee kanten is de waterpartij nog aanwezig. Ten noorden van het kasteel ligt een langwerpige vijver, ontstaan door het opstuw van de Nieuwermolenbeek. Twee dreven leiden naar het kasteel. Het rijke interieur werd in de periode 1928-1933 onder leiding van Paul Saintenoy in Vlaamse Renaissancestijl gerestaureerd. De huidige watermolen, die sinds 1940 niet meer in gebruik is, werd in 1588 opgetrokken ter vervanging van een oudere molen op dezelfde plaats. Het inwendige mechanisme werd verwijderd, de molen produceerde gedurende een periode ook elektriciteit.

Het [Hoogpoortkasteel](#), ten noorden van Nieuwermolen, ligt in een fraai aangelegd domein op een helling die de omgeving beheerst. Het U-vormig kasteel werd in neoclassicistische stijl opgetrokken op het einde van de 19de eeuw. Het tuinhuis heeft nog een oude kern die vermoedelijk teruggaat tot het einde van de 17de eeuw. Het [Hof te Hoogpoort](#) is een gesloten hoeve daterend uit de 18de eeuw. Het leengoed Vrijhout, ten oosten van het Hof te Hoogpoort, werd reeds in 1440 vermeld. Het werd in de 17de eeuw eigendom van dezelfde familie als Nieuwermolen. In 1721 werd het domein gesplitst in Hof te Vrijhout, met een Groot en een Klein hof, en het goed Hoogpoort. De huidige hoeve Vrijhout dateert uit de 18de en 19de eeuw, aan de straatkant staat een voormalig paviljoen dat vermoedelijk dienst deed als wagenhuis. In het gebied tussen Asse en Sint-Ulriks-Kapelle liggen zeer talrijke bronnen. Naast de eerder vermelde Nieuwermolenbeek en de Molenbeek, stromen er ook nog de Waalborrebeek en de IJzenbeek. Niet alleen in de omgeving van de kastelen, maar ook in de vallei- en brongebieden komen grote bospercelen voor, afgewisseld met akkers. Perceelsrandbegroeiing komt nog sporadisch voor. Vooral de omgeving van de Moretteberg telt talrijke kapelletjes. Een aantal holle wegen, houtkanten en taluds kenmerken het landschap.

De Zavelstraat is een verharde holle weg die diep ingesneden is in de flank van de Boterberg en slingert tussen hoger gelegen weilanden en tuinpercelen. De straat liep oorspronkelijk langs de Molendries en maakt deel uit van het historische wegennet van het gehucht Boterberg zoals afgebeeld op de Kabinetskaart van de Ferraris. De huidige Zavelstraat is een relict van de oorspronkelijke holle weg richting de beekvallei van de Molenbeek en de 'Mele' of gemeenschappelijke weide. De naam van de weg verwijst mogelijk naar zavelwinning op de Boterberg.

- Kabinetskaart van de Oostenrijkse Nederlanden voor Zijn Koninklijke Hoogheid de Hertog Karel Alexander van Lotharingen, Jozef Jean François de Ferraris, Koninklijke Bibliotheek van België, uitgegeven in 1770-1778, schaal 1:11.520 herleid naar 1:25.000.

## Waarden

### Omvat

- **Brugveldstraat 28-32 (Dilbeek)** Domein rond een L-vormig waterkasteel, gebouwd als 'huis van plaisantie' rond 1600 bij een watermolen met een historisch tuinperceel van 2 hectare. Het kasteel met koetshuis werd herbouwd rond 1750 en renaissancistisch gerestaureerd in 1928-1932 onder leiding van architect Paul Saintenoy. Toen werd ook de tuin historiserend heraangelegd overeenkomstig een 18de-eeuwse figuratieve kaart; monumentale onderaardse kelder met graatgewelf uit 1836 in het sterrenbos. De huidige molen dateert uit de 19de eeuw.

### Omvat de aanduiding als

- **Edingsesteenweg 208 (Asse)** Deze bescherming betreft het gedeeltelijk ommuurd landgoed la Morette van circa 19,5 hectare met een boomgaard en een parkje in landschappelijke stijl van één hectare rond een voormalige 'steenpoel' aan de zuidrand van het domein.
- **Brugveldstraat 28-32 (Dilbeek)** Domein rond een L-vormig waterkasteel, gebouwd als 'huis van plaisantie' rond 1600 bij een watermolen met een historisch tuinperceel van 2 hectare. Het kasteel met koetshuis werd herbouwd rond 1750 en renaissancistisch gerestaureerd in 1928-1932 onder leiding van architect Paul Saintenoy. Toen werd ook de tuin historiserend heraangelegd overeenkomstig een 18de-eeuwse figuratieve kaart; monumentale onderaardse kelder met graatgewelf uit 1836 in het sterrenbos. De huidige molen dateert uit de 19de eeuw.
- **Kruisborreweg 1 (Asse)** Deze bescherming betreft de Kruisborrekapel met haar onmiddellijke omgeving.

### Is deel van

- **Asse (Vlaams-Brabant)**
- **Dilbeek (Vlaams-Brabant)**
- **Ternat (Vlaams-Brabant)**

### Meer info

- <https://id.erfgoed.net/erfgoedobjecten/135084>