

Punten

Puntnummer	X	Y	Commentaar
1	127454.56	174250.50	niet gemerkt
2	127389.69	174261.04	nieuwe paal
3	127442.18	174280.09	nieuwe paal
4	127392.32	174250.84	nieuwe paal
5	127446.28	174270.29	nieuwe paal
6	127397.63	174230.23	niet gemerkt
7	127387.01	174271.45	bestaande paal
8	127438.23	174289.54	bestaande paal
9	127394.94	174240.66	nieuwe paal
10	127450.31	174260.66	nieuwe paal

GEMEENTE: DENDERLEEUV

EX: IDDERGEM





**KADASTRAAL BEKEND: 3e AFD
NR : 287r**

SECTIE: A

PROCES VERBAAL VAN OPSPLITSING

VERGUNNING :






Gemeentelijk dossiernummer 2022/205
Dossiernummer omgevingsloket : OMV_2022158649
de vergunning werd verleend door het college van burgemeester en schepenen op 16/05/2023

	LOT NR.	KADASTRALE NR.	OPPERVLAKTE
	Lot 1	/ nr 287 R	06a 47ca 82dma
	Lot 2	/ nr 287 R	06a 07ca 50dma
	Lot 3	/ nr 287 R	05a 96ca 61dma
	Lot 4	/ nr 287 R	05a 76ca 55dma

DATUM:
14/11/2024

SCHAAL:
1/200

VERKLARING :

-  bestaande paalsteen
-  nieuwe paalsteen
-  afsluitingen
-  bebouwingen
-  talud

- Grenslijn tussen de punten 8-3-5-10: volgens het opmetingsplan dd 04/05/1979 va
- Grenslijn tussen de punten 2-3: nieuwe grenslijn
- Grenslijn tussen de punten 4-5: nieuwe grenslijn
- Grenslijn tussen de punten 9-10: nieuwe grenslijn
- Grenslijn tussen de punten 7-8 volgens bestaande palen
- Grenslijn tussen de punten 7-2-4-9-6 grens met openbaar domein bepaald door bestaande paal in punt 7 en de voorgevel van woonhuis nr 22 . Er is 1.50m voetpadzone vlgs vergunning
- Grenslijn tussen de punten 1 en 6: grens volgens kadastrale schets 04 dd dd1985 auteur AAPD

